

WITTEKINDSROUTE

Im Bann der Geschichte



Impressum

Herausgeber

Kreis Herford
Der Landrat
Amtshausstraße 3
32051 Herford
Tel. 05221 - 13 0
Fax 05221 - 13 19 02
Infoline Radverkehr: 05221 - 13 16 00
E-Mail: radverkehr@kreis-herford.de
www.kreis-herford.de

Konzept, Redaktion & Gestaltung

AUbe-Tourismusberatung, Bielefeld
Bearbeitung: Anika Jungk, Verantwortlich: Rolf Spittler

Auflage 2013

Bildnachweis

Alexander Kröger (Seite 27, Seite 102), AUbe-Tourismusberatung (Titel, 2, 3, 4, 5, 6, 7, 8, 9, 10, 11, 13, 14, 16, 17, 18, 19, 23, 26, 29, 34, 35, 37, 38, 39, 40, 41, 43, 45, 47, 48, 49, 51, 52, 123, 124, 125, 128, 129, 130), Biologische Station Ravensberg (15, 17, 24, 27, 28, 31, 32, 33, 36, 46, 47, 85, 86, 89, 93, 94, 98, 109, 115, 116, 124, 125, 126, 127, 128), Gemeinde Hiddenhausen (113, 114), Gemeinde Rödinghausen (21, 97), Gerhard Knollmann (39), Gerhard Schulze (42), Hans-Jürgen Amtage (23), Klaus Wöhler (29), Michael Mertins (50), Poggenpohl (44), Pro Herford GmbH (115), Ralf Nonnast (110), Robert Mesterheide (22, 25, 123, 125), Sabrina Linss (109), Staatsbad Salzuflen GmbH (12, 119, 120, 127, 129), Stadtarchiv Vlotho (45), Stadt Bünde (101), Stadt Löhne (11, 15, 89, 90), Stadt Spenge (32, 33, 35, 37, 105, 106, 126, 127, 128), Vom Korn zum Brot e.V. (9), Wolfgang Richter (19, 20, 93)

Wir bedanken uns für die inhaltliche Unterstützung bei den Kommunen, Touristinformationen, Museen, Betreibern von Sehenswürdigkeiten, dem Kreisarchiv, den Stadtarchiven, dem Kreisheimatverein und dem Geschichtsverein Exter!

Im Bann der Geschichte

Die Wittekindsroute nimmt Sie mit auf eine spannende Tour durch den gesamten Kreis Herford. Erleben Sie Geschichte und Geschichten rund um das Wittekindsland. Wer war eigentlich Widukind und warum wurde er zum Mythos? Wie entstanden die typischen Fachwerkkotten der Region und wie gestalteten die Wiskenmaker die Landschaft? Was erzählen uns die alten Grenzsteine und warum wurde eigentlich der Kleinbahnverkehr im Kreis Herford eingestellt? Antworten auf diese Fragen finden Sie auf der 140 km langen Rundtour durch den Wittekindskreis. An insgesamt 24 Stationen werden interessante Geschichten zur Entwicklung der Region erzählt.

Und ganz nebenbei führt Sie die Route zu zahlreichen Freizeitzielen, wie dem Hücker Moor, der Aqua Magica oder den Gradierwerken in Bad Salzuflen. Auch kulinarische Genüsse kommen bei einer Radtour auf der Wittekindsroute nicht zu kurz. Ob Bauerncafé, Biergarten oder Eisdielen - entlang der Strecke befinden sich ausreichend Einkehrmöglichkeiten.

Erleben Sie das sanft geschwungene Ravensberger Hügelland und den Blick auf das Wiehengebirge, überwinden Sie Anstiege und Abfahrten in den Ausläufern des lippischen Berglandes und radeln Sie entspannt durch die Flusstäler von Werre und Else. Ortschaften wie Bad Salzuflen, Spenge, Vlotho oder Rödinghausen bieten Abwechslung und laden zum Bummeln und Entdecken ein.



Kurz-Info

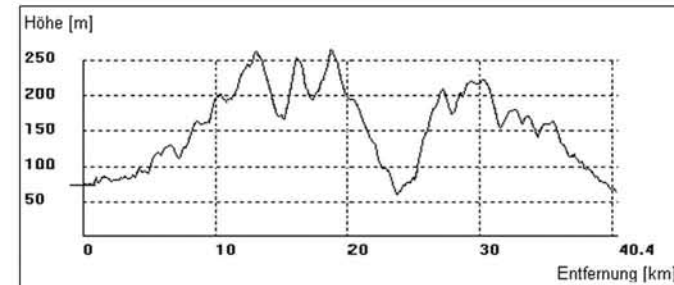
- Länge:** 142 km, auch Befahrung einzelner Abschnitte möglich
- Höhenmeter:** 1.848 m
- Start / Ziel:** Verschiedene möglich, z.B. Vlotho oder Bad Salzuflen
- Routenverlauf:** Vlotho, Bonneberg, Gohfeld, Melbergen, Ostscheid, Westscheid, Stift Quernheim, Dünnerholz, Neue Mühle, Rödinghausen, Westkilver, Bruchmühlen, Ahle, Hücker Aschen, Spenge, Hengstenberg, Jöllenbeck, Pödinghausen, Oldinger Mark, Stedefreund, Elverdissen, Ahmsen, Bad Salzuflen, Steinbründorf, Winterberg, Vlotho
- Anspruch:** Je nach Abschnitt einfach bis anspruchsvoll (Steigungen, Abfahrten)
- Belag:** Überwiegend Asphalt, teilweise Schotter oder Pflaster
- Geeignet für:** Menschen, die ihre Heimat besser kennenlernen möchten, an Geschichte, Kultur und Landschaft interessierte Radfahrer mit Grundkondition, Familien, Genussrter und sportliche Fahrer

Höhenprofil

Bad Salzuflen bis Löhne (40,4 km)

max Höhe: 265 m ü.NN, min Höhe: 58 m ü.NN

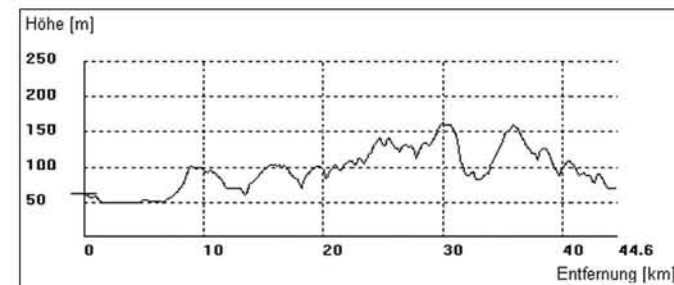
Steigung gesamt: 801 m



Löhne bis Bruchmühlen (44,6 km)

max Höhe: 164 m ü.NN, min Höhe: 48 m ü.NN

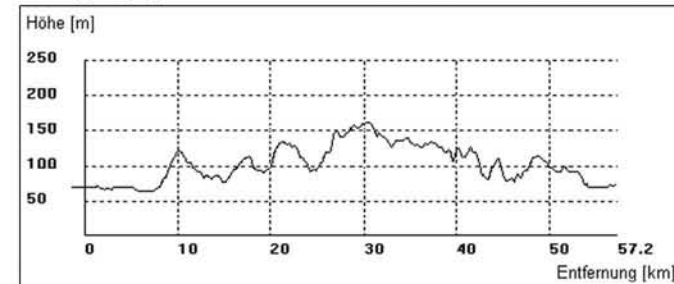
Steigung gesamt: 521 m



Bruchmühlen bis Bad Salzuflen (57,2 km)

max Höhe: 162 m ü.NN, min Höhe: 63 m ü.NN

Steigung gesamt: 526 m



Inhaltsverzeichnis

	Seite
Charakteristik	3
Station 1 - Burgruine Vlotho	5
Station 2 - Autobahn-Geschichte	7
Station 3 - Rürupsmühle	9
Station 4 - Magisches Wasser	11
Station 5 - Die Geschichte der Blutwiese	13
Station 6 - Schloss Ulenburg	15
Station 7 - Geschützte Bachtäler	17
Station 8 - Bauernbäder im Kreis Herford	19
Station 9 - Der Drubbel und die Glocke	21
Station 10 - Das Wiehengebirge und Widukind	23
Station 11 - Haus Kilver	25
Station 12 - Reichtum durch Tabak	27
Station 13 - Hücker Moor	29
Station 14 - Gegen den Wind	31
Station 15 - Blick über die Grenze	33
Station 16 - Das Ravensberger Hügelland	35
Station 17 - Grenze nach Bielefeld	37
Station 18 - Die Sattelmeier	39
Station 19 - Herforder Kleinbahngeschichten	41
Station 20 - Die Wirtschaft im Blick	43
Station 21 - Flüsse: Segen und Hindernis	45
Station 22 - Mobilität im Mittelalter	47
Station 23 - Die Grenze zum Fürstentum Lippe	49
Station 24 - Im Lipper Bergland	51
Legende	53
Karten	55 - 84
Vlotho - Kurstadt an der Weser	85
Löhne - Weltstadt der Küchen	89
Kirchlengern - L(i)ebenswerter Wirtschaftsstandort	93
Rödinghausen - Auf der Sonnenseite	97
Bünde - Zigarrenstadt mit vielen Gesichtern	101
Spenge - Tief im Westen	105
Enger - Die Widukindstadt	109
Hiddenhausen - Im Zentrum des Kreises	113
O! wie sehenswert. herford	115
Bad Salzuzflen - Lebendige Kurstadt	119
Tourenvorschlag: Allrounder	123
Tourenvorschlag: Landschaft und Kulinarik genießen	125
Tourenvorschlag: Und ich radle, radle, radle...	127
Tourenvorschlag: Sportlich auf alten Pfaden unterwegs	129
Übersichtskarte	131