

Panorama Route



Auf sportlichen Wegen
die schöne Aussicht
genießen

Informationen zur Strecke

Länge: 22 Kilometer
Anforderung: anspruchsvoll, sportlich
Beschaffenheit: überwiegend asphaltierte Nebenstraßen mit wenig Straßenverkehr
Öffentliche Toiletten: Markthalle Herford und Alter Markt neben Glashaus

Pro Herford GmbH - Stadtmarketing

Tourist-Information

Linnenbauerplatz 6, 32052 Herford

Zentrale Anlaufstelle für Bürger, Gäste und Besucher
– Informationen zu Übernachtungsmöglichkeiten
– Gästeinformationen
– Stadtführungen und Pauschalangebote
– Herford-Artikel
– Kartenvorverkauf, Informationen zu Veranstaltungen
– E-Bike-Verleih

Öffnungszeiten:

Dienstag bis Freitag 11.00 – 18.00 Uhr
Samstag 10.00 – 14.00 Uhr

Information:

Telefon (0 52 21) 189-15 26
Fax: (0 52 21) 189-15 60
tourist-info@herford.de
www.herford.de



0! wie fahrradfreundlich. herford

gut zu erfahren



Schutzgebühr 0,50 €



der Stadt - bis hier oben auf der Anhöhe das erste Windrad mit einer Flügelhöhe von 130 Metern gebaut wurde. In unmittelbarer Nähe erinnert ein Denkmal an die Gefallenen des 1. Weltkrieges. Von hier aus eröffnet sich der nächste Panoramablick. Bei gutem Wetter ist die **Porta Westfalica (5)** und sogar das 88 Meter hohe **Kaiser-Wilhelm-Denkmal** zu erkennen.

Die Porta Westfalica ist ein Durchbruchstal der von Süden kommenden Weser durch das in west-östlicher Richtung verlaufende Weser- und Wiehengebirge. Die im Stadtgebiet verlaufenden Gipfelhöhen weisen zwischen 200 und knapp über 300 Meter auf.

Das Kaiser-Wilhelm-Denkmal ist ein Denkmal zu Ehren von Kaiser Wilhelm I., der die damalige preussische Provinz Westfalen errichten ließ. Über die Sanderstraße führt die Panoramaroute auf der Vlothoer Straße am Rand des Stadtholzes Stuckenberg entlang. Hier empfiehlt sich ein kurzer Abstecher zum **Bismarckturm (6)**. Der Aussichtsturm auf dem Stuckenberg verfügt über eine Gesamthöhe von 23 Metern. Bei gutem Wetter hat man hier eine herrliche Rundumsicht über das gesamte Ravensberger Land bis zur „Porta Westfalica“, nach Bielefeld oder in die Region Lippe und Detmold.

Der „Freundeskreis Herforder Bismarckturm e. V.“, kümmert sich heute um Unterhaltung und Pflege und ermöglicht folgende Öffnungszeiten: jährlich von April bis Oktober am 1., 3. und 5. Sonntag eines Monats sowie an Feiertagen von 10.00 Uhr bis 18.00 Uhr (www.bismarckturm-herford.de)

Zu guter Letzt, der Vlothoer Straße stadteinwärts folgend, erstreckt sich vor Ihnen in voller Breite ein wunderschöner **Blick über Herfords Dächer (7)**. Ein gelungener Abschluss einer Berg- und Talfahrt der besonderen, sportlichen Art.

Aussichtspunkte

Stadtauswärts an der Löhner Straße verläuft die Route mit Blick auf das nahegelegene Wertetal entlang von Wiesen und Feldern. Hier bewegt man sich auf überwiegend ebener Strecke.

Am Rande des ländlichen Stadteils Falkendiek führt die Radroute rund um den Homberg. **Der Homberg** ist mit seinen 201,2 m Höhe der am weitesten nordwestlich in das Ravensberger Hügelland hineinreichende Berg des Lipper Berglandes und markiert den Übergang von Ravensberger Hügelland und Lipper Bergland.

Der Hombergstraße folgend macht sich das Ravensberger Hügelland im wahrsten Sinne des Wortes bemerkbar und verspricht gleichzeitig **wunderschöne Ausblicke**.

Auf der Höhe „Tiefer Weg“ in der Kehre „Heper Hof“ wird ein kurzes Stück Schotterweg befahren.

Dem Routenverlauf folgend wird die Mindener Straße überquert. Sogleich geht es steil in die Berge. Der Weg belohnt für seinen Anstieg auf der Höhe im Zuschläge/Ecke Alter Heerstraße mit einem **Fernblick bis zum Teutoburger Wald (1)**. Kenner entdecken den Fernsehurm in Bielefeld am Horizont. Auf der Ecke Alte Heerstraße/Höhenstraße lässt es sich **über Herfords Kirchturmspitzen** hinwegsehen (2), so langsam macht die Route ihrem Namen alle Ehre.

Die 22 Kilometer lange Panoramaroute hat sowohl sportlich als auch landschaftlich vieles zu bieten, wunderschöne Panoramablicke entschädigen für teils starke Steigungen. Für ambitioniertere Sportler und trainierte Freizeitradler eignet sich der Weg hervorragend als Tagesausflug in die nähere Umgebung.

Nach dem Start in der alten Hansestadt Herford verläuft der Weg stadtauswärts, in die malerische Natur des Kreises. Mal führt Sie die abwechslungsreiche Route über gut ausgebauten Radfahrwege, mal über geteerte Landstraßen. Teilweise steil bergauf, aber auch für längere Zeit bergab, kommen Sie vorbei an sattgrünen Wiesen, Wäldern und schönen gelegenen Gehöften. Lassen Sie die Idylle auf sich wirken und genießen Sie den einmaligen Ausblick: Bei guter Witterung sind am Horizont sowohl der Teutoburger Wald, als auch die Porta Westfalica, mit dem Durchbruchstal der Weser zwischen Wiehen- und Wesergebirge, zu erkennen.

Und wie wäre es bei diesem Panorama mit einem gemütlichen Picknick inmitten von Korn- und Mohnblumen oder an einem der zahlreichen Rastmöglichkeiten am Wegesrand? Dabei besticht nicht nur die Schönheit der heimischen Flora und Fauna. Als besonders eindrucksvoll entfaltete sich auch der Blick in weite Ferne auf die Giebel und Kirchtürme Herfords.

Rund um den Homberg beginnt der sportliche Teil der Route. Genießen sie die Berg- und Talfahrt mit zahlreichen Aussichtspunkten, die zum Verweilen einladen.

Auch für weniger geübte Fahrradfahrer kann diese Tour zu einem besonderen Ausflugserlebnis werden: Bei Interesse können in der Tourist-Information in Herford E-Bikes geliehen werden. Mit der motorisierten Unterstützung stellen auch längere oder sportlich gestaltete Strecken kein Problem dar.

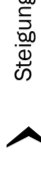
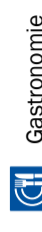
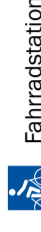
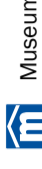




Panorama Route

Sehenswürdigkeiten

- 1 Fernblick zum Teutoburger Wald
- 2 Aussicht Herfords Kirchturmspitzen
- 3 Aussicht Richtung Bielefeld, Teutoburger Wald
- 4 Sender
- 5 Aussicht Porta / Kaiser-Wilhelm Denkmal
- 6 Bismarckturm
- 7 Blick über Herfords Dächer
- 8 Safety Cones



MARTA Herford

Dienstag bis Sonntag 11.00 – 18.00 Uhr
 Jeden 1. Mittwoch im Monat
 11.00 – 21.00 Uhr

MARTA Kunstabend:

an jedem 1. Mittwoch im Monat freier Eintritt
 von 19.00 – 21.00 Uhr
www.marta-herford.de

Daniel-Pöppelmann-Haus | Herforder Kunstverein e.V.

Dienstag bis Samstag 14.00 – 18.00 Uhr
 Sonntag 11.00 – 18.00 Uhr
 Tel. 05221/1894434 oder 189689
www.herforder-kunstverein.de

Fahrradverleih Radcenter Marscheider

Montag bis Freitag 10.00 – 13.00 Uhr
 und 14.00 – 18.00 Uhr
 Samstag 10.00 – 14.00 Uhr
 Bahnhofstraße 1
 Tel. 05221/994115
www.radcenter-dm.de



Konzeption: Gemeinschaftsprojekt der Städte
 Bad Salzuflen, Herford, Lage und
 der Gemeinde Leopoldshöhe
 Gestaltung: Johanna Henze
 Fotos: Pro Herford GmbH, Dieter Breder www.irlicht-foto.de,
 Thorsten Gödecker, Jaroslaw Siwinski

